







Legenda

-  E - VERDE AGRICOLO
-  AREE STANDARD
-  B1 - ZONA DI COMPLETAMENTO SATURA SEMIESTENSIVA
-  B1A - ZONA DI RISTRUTTURAZIONE
-  B2A - ZONA DI RECUPERO GEOFISICO/AMBIENTALE
-  B3 - ZONA DI COMPLETAMENTO SATURA ESTENSIVA
-  B4 - ZONA DI COMPLETAMENTO ESTENSIVA DA INTEGRARE
-  C1 - ZONA DI ESPANSIONE ESTENSIVA
-  CO - COMPARTI EDIFICATORI
-  D1 ZONA PER INSEDIAMENTI INDUSTRIALI PIANO ASI
-  D3 - ZONA PER INSEDIAMENTI COMMERCIALI
-  D6 - ZONE PER CAMPEGGI E ATTREZZATURE TURISTICHE
-  D7 - ZONA DI COMPLETAMENTO TURISTICO RICETTIVA
-  D8 - ZONA TURISTICO RICETTIVA DI NUOVO IMPIANTO
-  E1 - BORCHI RURALI O CONCENTRAZIONI ED. IN VERDE AGRICOLO
-  F1 - POLO SCOLASTICO
-  F2 - ZONA DI IMPIANTI E ATTREZZATURE SANITARIE E SOCIO-ASSISTENZIALI
-  F3 - INFRASTRUTTURE E SERVIZI CONNESSI AL PORTO TURISTICO
-  F7 - PARCO TERRITORIALE
-  F8 - FASCIA LITORANEA-PIANO SPIAGGIA-COSTA
-  L1 - ZONA DI LOTTIZZAZIONE 'F1' IN CORSO DI ATTUAZIONE
-  PEEP - INSEDIAMENTI PER L'EDILIZIA ECONOMICA E POPOLARE
-  ST - SERVIZI TECNOLOGICI ST - SERVIZI TECNOLOGICI
-  V4 - PARCHEGGIO A VERDE
-  V6 - VERDE DI SALVAGUARDIA
-  V7 - VERDE DI RISPETTO CIMITERIALE
-  EX TRACCIATO FERROVIARIO
-  ISTANZE DI DECLASSAMENTO

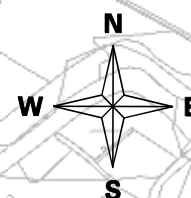
Loc. San Tommaso

STAZIONE FS

Via Buonanotte

Loc. Buonanotte

0 60 120 180 240 300
Meters



Associazione Comuni Comprensorio Trigno Sinello

sede legale: Piazza San Vitale, n.1 San Salvo

Ente Capofila: COMUNE SAN SALVO

Tel. 3666540129

e-mail: seitrigno@trignosinello.it

COMUNE DI VASTO

**Declassamento terreni edificabili - Tav.6b - Zona Buonanotte
Zonizzazione PRG con istanze di declassamento**

Scala 1:5000