
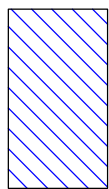



Legenda:



Zona di sedimentazione di detriti, da rimuovere (circa 120 mc) e ridistribuire in aree adiacenti per migliorare il deflusso delle masse idriche (Progetto)



Zona di sedimentazione di detriti da sistemare per migliorare il deflusso del fiume (Progetto)



Area interna all'alveo in cui verranno ridistribuiti i detriti rimossi per migliorare il deflusso

Planimetria Sedimenti (Situazione Attuale e di Progetto)

Scala 1:500

Comune di Vasto

Foglio di Mappa n° 1

