




COMUNE DEL VASTO (PROVINCIA DI CHIETI)



PIANO DEL DEMANIO MARITTIMO COMUNALE VARIANTE APPROVAZIONE

Sindaco Avv. Francesco Manna
Ass. ed. Ambienti Urbanistica e Pianificazione Avv. Francesco Manna
Ass. Ambiente Dott.ssa Paola Crani
Dirig. Sett. Avv. Stefano Monleferone

Progettista: Ing. Ettore Piccirilli

Consulente Legale: Prof. Avv. Marina D'Orsogna

Oggetto **1AV**

PLANIMETRIA DI PROGETTO **TRATTI NN. 2-3**

Data **APRILE 2017** Cartografica **FOTO AEREA GEOREFERENZIATA** Scala **1:2.000**

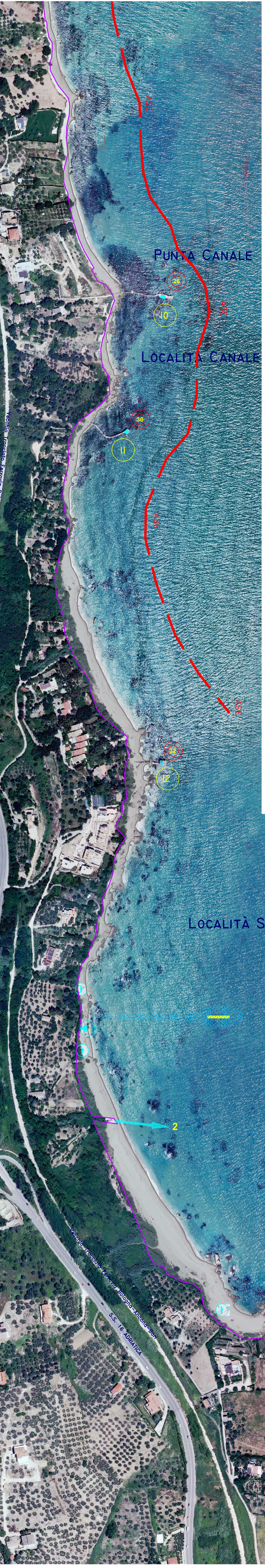
LEGENDA

- ZONA LIBERA - ZL
- AREA DI BATTIGLIA - AB
- CORRIDOI DI LIBERO TRANSITO - CLT
- PASSERELLE COLLEGAMENTO TRA CLT
- SPAGNA LIBERA - SL
- ZONA CONCESSIONI DEMANIALI - ZCD
- CONCESSIONI DEMANIALI ESISTENTI (1- ... -47)
- CONCESSIONI DEMANIALI ESISTENTI CON L'AGGIORNAMENTO DELLE COORDINATE
- NUOVE CONCESSIONI DEMANIALI (4- ... -6)
- ZONA SPECIALE - ZS
- AREE DI LIBERO ALAGGIO
- RICOVERI X PICCOLA PESCA
- RICOVERI X PICCOLA PESCA (con servizi igienici)
- PONTILI/PIATTAFORME GALLEGGIANTI TEMPORANEI
- TUTELA AMBIENTALE E RIQUALIFICAZIONE
- AREA SOCIALE
- AREA EVENTI
- AREA SPORT-GIOCO-SVAGO
- ZONA TUTELA E VALORIZZAZIONE TRAVOCCHI
- TRAVOCCO ESISTENTE
- UBICAZIONE STORICA TRAVOCCHI NELLA I.
- LINEA DI BATTIGIA - LB
- LIMITE EST - LE
- LIMITE PER AREE AD USO SPORTIVO-LAS
- DELIMITAZIONE AREA DEMANIALE MARITTIMA (Circ. Min. S.M. 1997)
- Medicina Turistica e Sede del Circolo Nautico (Edificio di Proprietà Demaniale)
- PISTA CICLABILE
- ACCESSIBILE ANIMALI DOMESTICI PICCOLA TAGLIA (per SL)
- ZONA RICADENTE IN AREA SIC
- SCOGLIERA
- MARCIAPIEDE
- PROSECUZIONE LUNGOMARE
- PERCORSO DIV. ABILI (con piazzoli in acqua)
- IMMISSIONI ESISTENTI
- AREA di SALVAGUARDIA dell'EROSIONE


N°	DENOMINAZIONE	TIPOLOGIA	ANDAMENTO	NATURA	PERIODO
1	Forma Lattina	Travocco	Costante	Agrodemaniale	Mar. 11. marzo - Mar. 11. marzo
2	Forma San Nicola	Travocco	Costante	Agrodemaniale	Mar. 11. marzo - Mar. 11. marzo
3	Forma del Vignale	Travocco	Costante	Agrodemaniale	Mar. 11. marzo - Mar. 11. marzo
4	Canale 1	Canale di Pesca	Preesistente	Agrodemaniale	Mar. 11. marzo - Mar. 11. marzo
5	Canale 2	Canale di Pesca	Preesistente	Agrodemaniale	Mar. 11. marzo - Mar. 11. marzo
6	Travocco Forme Mura	Travocco	Preesistente	Agrodemaniale	Mar. 11. marzo - Mar. 11. marzo

N.B. Per tutte le aree indicate con tempo di ritorno di onda 10 anni, valutare in corrispondenza della foto.

3



2



3

2

