




# COMUNE DEL VASTO (PROVINCIA DI CHIETI)



Sindaco Avv. Francesco Memmo  
Ass. Edilizia D. Antonio Pilo e C. Scuderi  
Dirig. Sett. Avv. Stefano Monteverante  
Progettista: Ing. Ettore Piccirilli  
Consulente Legale: Prof. Avv. Marina D'Orsogna

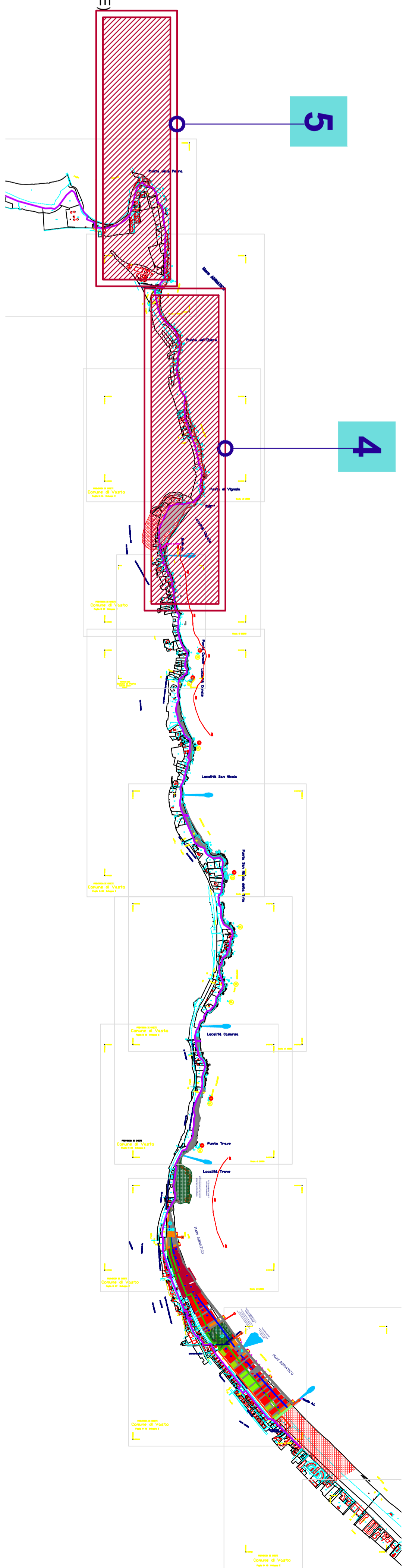
Oggetto: TAV

PLANIMETRIA DI PROGETTO TRATTI NN. 4-5 5.1

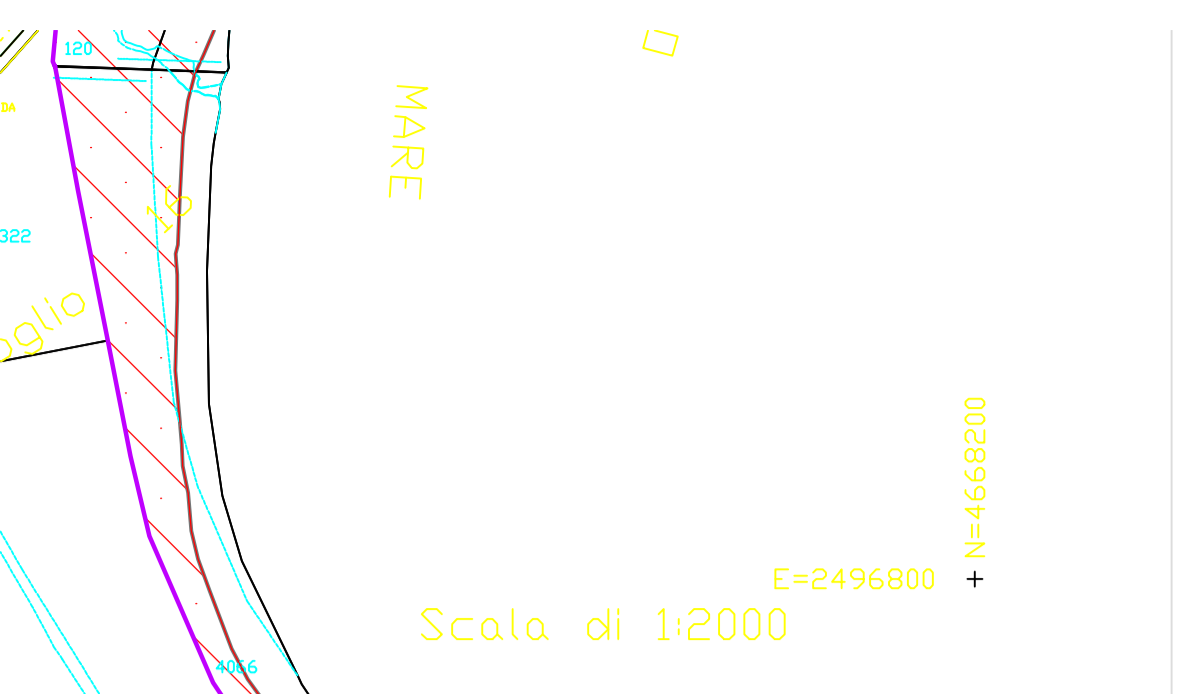
Data: APRILE 2017 CATASTALE GEOREFERENZIATO Scala 1:2.000  
Sistema di Riferimento: Gauss-Bogota

## LEGENDA

- ZONA LIBERA - ZL**
  - AREA DI BATTIGIA - AB
  - CORRIDOI DI LIBERO TRANSITO - CLT
  - PASSERELLE COLLEGAMENTO TRA CLT
  - SPAGGIA LIBERA - SL
- ZONA CONCESSIONI DEMANIALI - ZCD**
  - CONCESSIONI DEMANIALI ESISTENTI (1- ... -47)
  - CONCESSIONI DEMANIALI ESISTENTI CON L'AGGIORNAMENTO DELLE COORDINATE
  - NUOVE CONCESSIONI DEMANIALI (A- ... -G)
- ZONA SPECIALE - ZS**
  - AREE DI LIBERO ALGAGGIO
  - RICOVERI X PICCOLA PESCA
  - RICOVERI X PICCOLA PESCA (con servizi igienici)
  - RICOVERI X PICCOLA PESCA (con servizi igienici)
  - PONTILI/PIATTAFORME GALLEGGIANTI TEMPORANEE
  - TUTELA AMBIENTALE E RIQUALIFICAZIONE
  - AREA SOCIALE
  - AREA EVENTI
  - AREA SPORT-GIOCO-SVAGO
- ZONA TUTELA E VALORIZZAZIONE TRAVOCCHI**
  - TRAVOCO ESISTENTE
  - UBICAZIONE STORICA TRAVOCCHI NELL'AI
- LINEA DI BATTIGIA - LB**
- LIMITE EST - LE**
- LIMITE PER AREE AD USO SPORTIVO-LAS**
- DELIMITAZIONE AREA DEMANIALE MARITTIMA** (Cartografia SID Anno 1997)  
Medicina Turistica e Sede del Circolo Nautico (Edizione di Proprietà Demaniale)  
PISTA CICLABILE
- ACCESSIBILE ANIMALI DOMESTICI PICCOLA TAGLIA (per SL)**
- ZONA RICADENTE IN AREA SIC**
- SCOGLIERA**
- MARCIAPIEDE**
- PROSECUZIONE LUNGOMARE**
- PERCORSO DIV. ABILI (CON PIAZZOLA IN ACQUA)**
- AREA DI SALVAGUARDIA DALL'EROSIONE (ASE)**

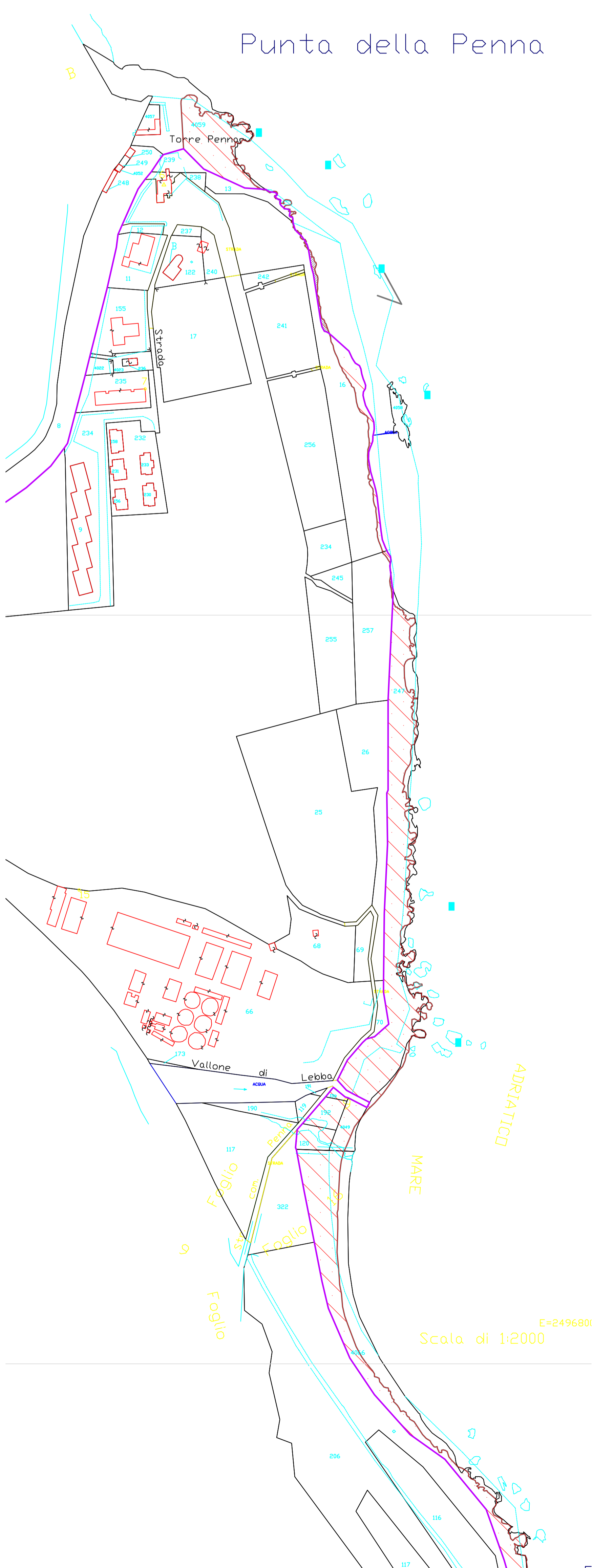


4



Punta dell'Opera

5



Punta della Penna

Punta Vignola

Località Vignola

Limite A.I.

ASE (Area di Salvaguardia dall'Erosione)