




COMUNE DEL VASTO (PROVINCIA DI CHIETI)



PIANO DEL DEMANIO MARITTIMO COMUNALE VARIANTI APPROVAZIONE

Sindaco Avv. Francesco Menna
Ass. Amministrativa D. Antonio Pica e C. C. C. C. C.
Dirig. Sott. Avv. Stefano Monteverante

Progettista: Ing. Ettore Picchilli
Consulente Legale: Prof. Avv. Marina D'Orsogna

Oggetto

PLANIMETRIA DI PROGETTO

Data

APRILE 2017

Catografia

CATASTALE GEOREFERENZIATO
Sistema di Riferimento: Roma-Bologna

Scala

1:2.000

TAV

5.1

TRATTI
NN. 2,3

ZONA LIBERA - ZL

- AREA DI BATTIGIA - AB
- CORRIDOI DI LIBERO TRANSITO - CLT
- PASSERELLE COLLEGAMENTO TRA CLT
- SPAGGIA LIBERA - SL

LEGENDA

ZONA CONCESSIONI DEMANIALI - ZCD

- CONCESSIONI DEMANIALI ESISTENTI (1- ... -47)
- CONCESSIONI DEMANIALI ESISTENTI CON L'AGGIORNAMENTO DELLE COORDINATE
- NUOVE CONCESSIONI DEMANIALI (4- ... -9)

ZONA SPECIALE - ZS

- AREE DI LIBERO ALAGGIO
- RICOVERI x PICCOLA PESCA
- RICOVERI x PICCOLA PESCA (con servizi igienici)
- PONTILI/PiATTAFORME GALLEGGIANTI TEMPORANEI
- TUTELA AMBIENTALE E RIQUALIFICAZIONE
- AREA SOCIALE
- AREA EVENTI
- AREA SPORT-GIOCO-SVAGO

ZONA TUTELA E VALORIZZAZIONE TRAVOCCHI

- TRAVOCO ESISTENTE
- UBICAZIONE STORICA TRAVOCCHI NELL'AL.

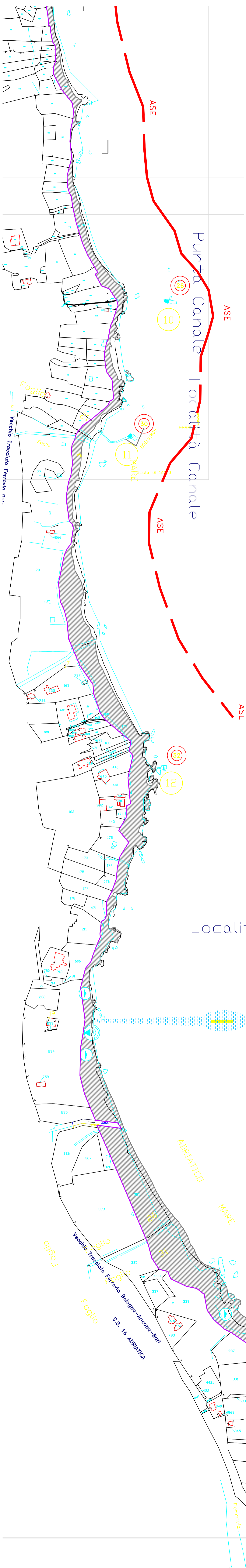
LINEA DI BATTIGIA - LB

- LIMITE EST - LE
- LIMITE PER AREE AD USO SPORTIVO - LAS

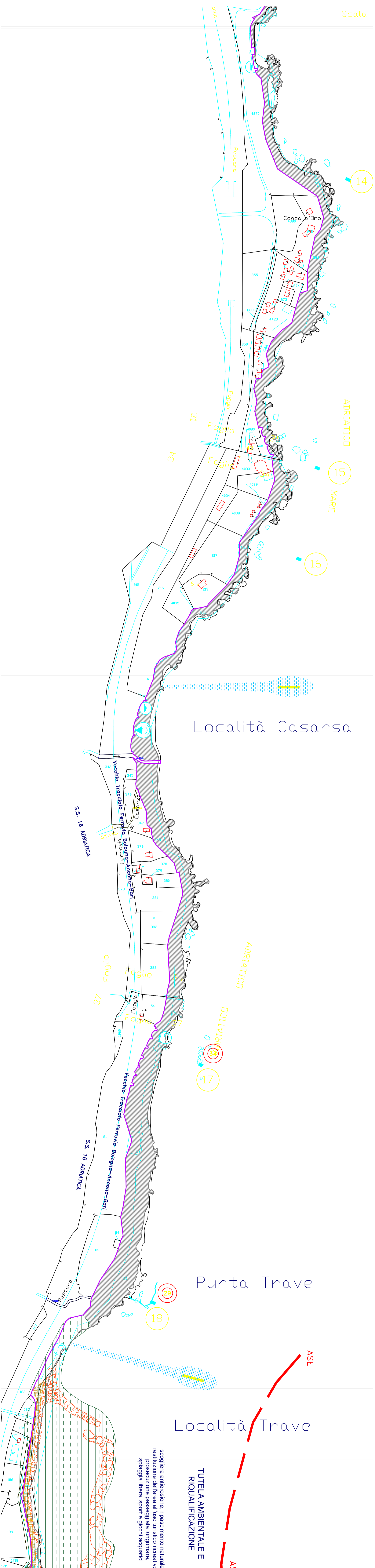
DELIMITAZIONE AREA DEMANIALE MARITTIMA

- Medicina Turistica e Sede del Circolo Nautico (Categorie SID Anno 1997)
- PISTA CICLABILE
- ACCESSIBILE ANIMALI DOMESTICI PICCOLA TAGLIA (per SL)
- ZONA RICADENTE IN AREA SIC
- SCOGLIERA
- MARCIAPIEDE
- PROSECUZIONE LUNGOMARE
- PERCORSO DIV. ABILI (CON PIAZZOLA IN ACQUA)
- AREA DI SALVAGUARDIA DELL'EROSIONE (ASE)

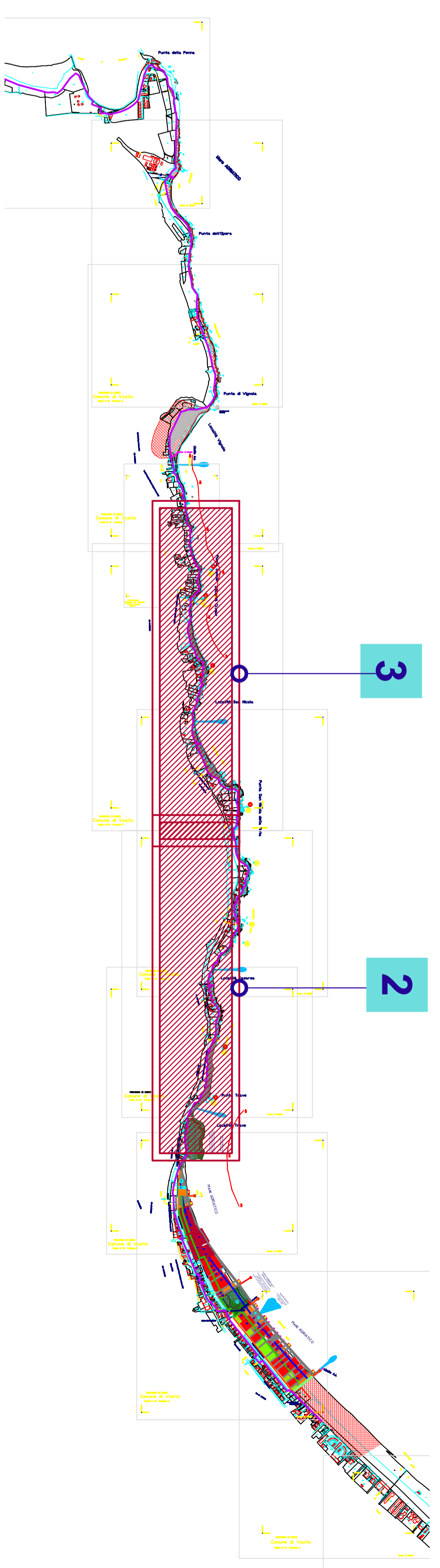
3



2



3



2

Punta San Nicola della Meta

Scala 1:2000

TUTELA AMBIENTALE E RIQUALIFICAZIONE

scoperta antiosione, ripascimento naturale
restituzione dell'area all'uso turistico ricreativo
protezione passeggiata lungomare,
spiaggia libera, sport e giochi acquatici