




COMUNE DEL VASTO

(PROVINCIA DI CHIETI)



Sindaco Avv. Francesco Menna
Ass. Edilizia D. Antonio Pilo e Carmi
Ass. Urbanistica D. Stefano Monteverante
Dirig. Sett. Avv. Stefano Monteverante

Progettista: Ing. Ettore Piccirilli
Consulente Legale: Prof. Avv. Marina Dorsoigna

Oggetto	TAV
PLANIMETRIA DI PROGETTO	TRATTO N° 1
Data	APRILE 2017
Catografia	CATASTALE GEOREFERENZIATO
Scala	1:2.000

ZONA LIBERA - ZL

- AREA DI BATTIGIA - AB
- CORRIDOI DI LIBERO TRANSITO - CLT
- PASSERELLE COLLEGAMENTO TRA CLT
- SPIAGGIA LIBERA - SL

LEGENDA

ZONA CONCESSIONI DEMANIALI - ZCD

- CONCESSIONI DEMANIALI ESISTENTI (1-...-47)
- CONCESSIONI DEMANIALI ESISTENTI CON L'AGGIORNAMENTO DELLE COORDINATE
- NUOVE CONCESSIONI DEMANIALI (A-...-G)

ZONA SPECIALE - ZS

- AREE DI LIBERO ALAGGIO
- RICOVERI X PICCOLA PESCA
- RICOVERI X PICCOLA PESCA (con servizi igienici)
- PONTILI/PIATTAFORME GALLEGGIANTI TEMPORANEI
- TUTELA AMBIENTALE E RIQUALIFICAZIONE
- AREA SOCIALE
- AREA EVENTI
- AREA SPORT-GIOCO-SVAGO

ZONA TUTELA E VALORIZZAZIONE TRAVOCCHI

- TRAVOCOCCO ESISTENTE
- UBICAZIONE STORICA TRAVOCCHI NELL'A.I.

LINEA DI BATTIGIA- LB

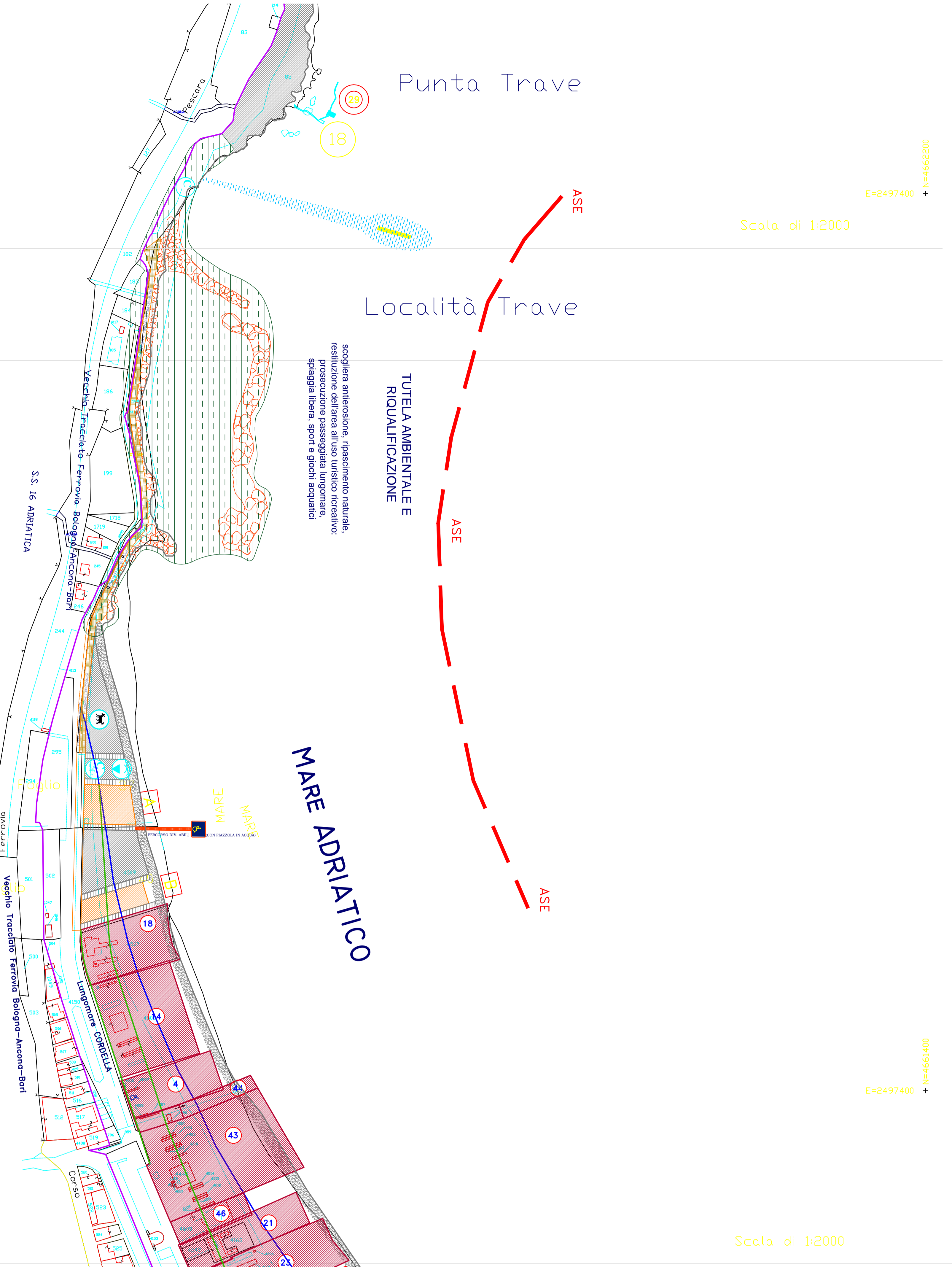
- LIMITE EST- LE
- LIMITE PER AREE AD USO SPORTIVO-LAS

DELIMITAZIONE AREA DEMANIALE MARITTIMA

- (Catastrale S.M. Anno 1987)
- Medicina Turistica e Sede del Circolo Nautico (Edificio di Proprietà Demaniale)
- PISTA CICLABILE
- ACCESSIBILE ANIMALI DOMESTICI PICCOLA TAGLIA (per SL)
- ZONA RICADENTE IN AREA SIC
- SCOGLIERA
- MARCIAPIEDE
- PROSECUZIONE LUNGOMARE
- PERCORSO DIV. ABILI (CON PIAZZOLA IN ACQUA)
- AREA DI SALVAGUARDIA dall'EROSIONE (ASE)

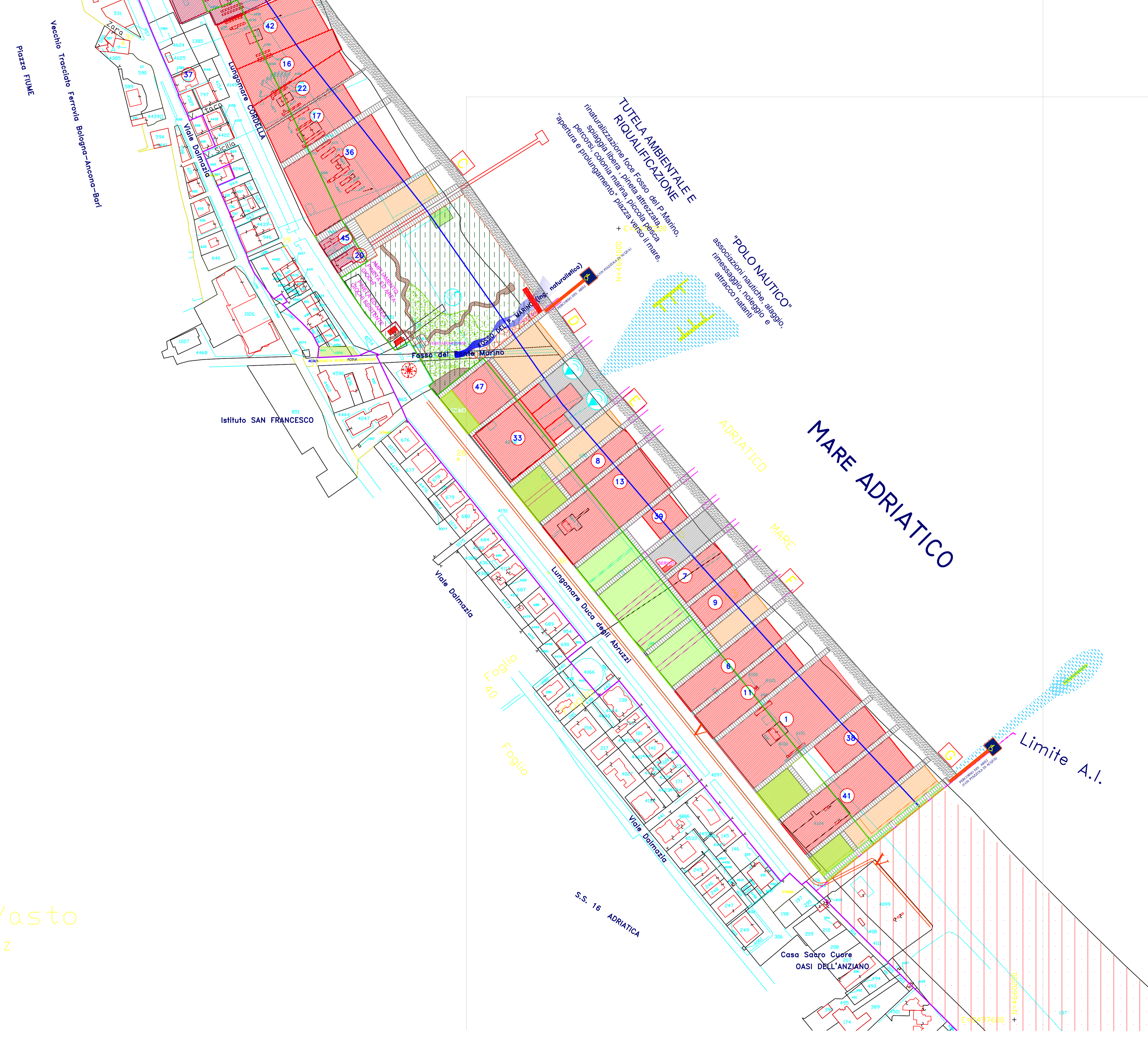
1

Scala di 1:2000



Scala di 1:2000

1



Vasto
Z